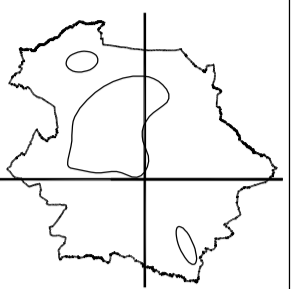


PLAN DE ZONAGE

PLANCHE SUD OUEST



Région du P.L.U. approuvée le :

16 Mars 2008

Datee organisée au sein du Conseil Municipal le :

19 Juin 2008

P.L.U. arrêté le :

26 Février 2011

P.L.U. approuvé le :

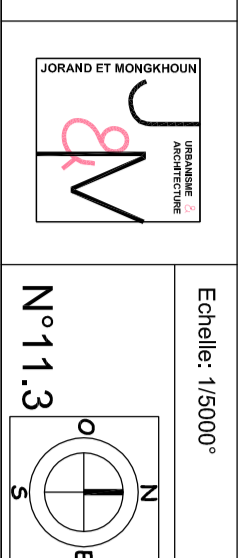
16 Mars 2012

Modification simplifiée n°1 approuvée le :

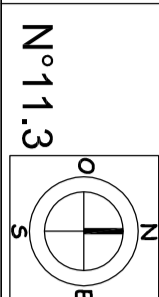
21 Mars 2015

JORDAN & MICHONOU Urbanisme et Architecture

24 rue de la Poste 22200 LANNON
Tél : 02 96 38 00 00
www.jordanmichonou.com



Echelle: 1/5000



- UA** Zone urbaine du centre traditionnel à vocation principale d'habitat
 - UB** Zone urbaine de l'Hôpital Bon Sauveur
 - UC** Zone urbaine à vocation d'habitat (pavillonnaire)
 - UH** Zone urbaine à vocation d'habitat, organisée en village ou hameau
 - UY** Zone urbaine à vocation d'activités industrielles ou artisanales
 - ZAU** Zone à urbaniser stricte à vocation d'habitat
 - 1AU** Zone à urbaniser réglementée à vocation d'habitat
 - 1AUe** Zone à urbaniser réglementée à vocation d'équipement
 - 1AUI** Zone à urbaniser à vocation touristique ou de loisirs
 - 1AUIV** Zone à urbaniser réglementée à vocation d'activités économiques
 - 2AUIV** Zone à urbaniser stricte à vocation d'activités économiques
 - A** Zone agricole
 - Aa** Zone agricole où toute construction nouvelle est interdite de Port Morvan
 - Ap** Zone agricole comprise au sein du périmètre de protection du captage d'eau de Port Morvan
 - N** Zone naturelle
 - Nh** Zone naturelle d'habitat isolé
 - Ni** Zone destinée à recevoir des installations touristiques ou de loisirs
 - Ng** Zone accueillant des installations de golf
 - Nc** Zone correspondant à la carrière de Kerdanlou
 - Morvan** Zone comprise au sein du périmètre de protection du captage d'eau de Port Morvan
- Accès indicatif à la zone
 - Espace boisé classé (le classement des EBC observe un recul de 2 m par rapport à la limite du domaine routier départemental)
 - Zone humide
 - Boucle de randonnée à conserver
 - Site archéologique
 - Marge de recul en bordure des RD
 - Bande d'isolement acoustique de 100 m de part et d'autre de la RD 767

